宇土市ため池ハザードマップ

三蔵池（さんぞういけ）

このマップは、晴天時の地震により、ため池が決壊した場合にどのような被害になるかを知るために、三蔵池が決壊し、全ての貯水量が瞬時に流出する状況を想定しています。

災害の状況によっては、表示されている範囲以外においても、被害が発生する可能性がありますので、注意が必要です。

もし、ため池が決壊したら…

- 大量の水や土砂が濁流となって、瞬時に押し寄せます。
- 建物や車は押し流されます。
- 道路や住宅地、田畑は土砂に埋まります。

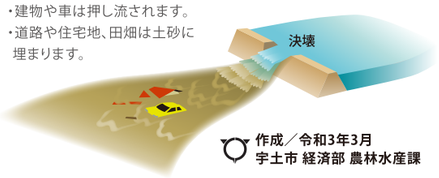

作成／令和3年3月
宇土市 経済部 農林水産課

凡例

緊急避難場所・避難所

○緊急避難場所
災害の危険から一時的に逃れるための場所。
○避難所
被災者が避難生活を送るための施設。

福祉避難所（※地図上に赤字で記載）
高齢者や障がいがある方など、一般の避難所では対応が困難で、特別な配慮を必要とする方を対象に開設します。

警察　消防　社会福祉施設
市役所・支所　主要な道路
ため池・河川　到達時間
市町村界　土石流特別警戒区域　土石流警戒区域　急傾斜特別警戒区域
急傾斜警戒区域　地すべり警戒区域

浸水の深さ

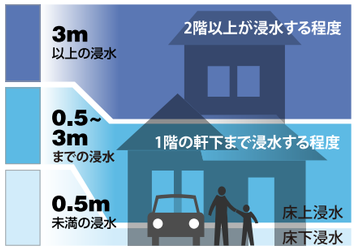

状況に応じた避難をしよう

ため池決壊による浸水の深さを想定した避難の流れ

【マップを確認】

●想定される浸水の深さによって、避難方法は異なります。

●このマップで、自分の家で想定される浸水の深さを確認し、避難の方法を考えましょう。

【浸水の深さ】【判断】【どこへ】【どうやって】

3m 以上の浸水
- 2階以上が浸水
- 水流が強い場合には、木造住宅が倒壊する危険がある

必ず → **浸水しない場所**（緊急避難場所、道路、空き地、高台など）
- 安全な場所へ避難する
- 立ち退き避難（水平避難）

0.5～3m 未満の浸水
- 床上浸水
- 1階以上が浸水
- 強い水流の中を歩くことは危険

時間と安全な避難経路が確保されていれば → **浸水しない場所**
少なくとも → **自宅の2階 危険のない近くの高い建物**
- 自宅や近くの丈夫な建物の2階以上にとどまる
- 垂直避難

0.5m 未満の浸水
- 床下浸水
- 大人のひざ下程度
- 浸水の深さがひざ上になると、歩行は危険

必ず → **自宅にとどまる**
- むやみな移動はかえって危険
- 屋内安全確保

【どうやって】
- 歩きやすい服装
- 徒歩で避難
- お年寄りなどの避難に協力を
- 事前に避難先を話し合う

- 水、食べ物、簡易トイレ、懐中電灯、ラジオ、貴重品などを2階に持って上がる
- 近所のお年寄りもご一緒に

●こんなときは避難しましょう
- 大規模な地震が発生したら（2～3日後までは警戒が必要）
- 集中豪雨、長雨のとき
- 避難勧告、避難指示（緊急）が発令されたら

いざというときの緊急連絡先

消防	火事・救助・救急	119（局番なし）
警察	事件・事故の通報	110（局番なし）
宇土市役所（代表）		0964-22-1111
宇城市役所（代表）		0964-32-1111
宇城広域連合消防本部		0964-22-0554
宇城警察署		0964-33-0110
九州電力 宇城営業所		0120-986-605
NTT 西日本		113（局番なし）
ガス	※販売店の電話番号を記入してください。	

● 災害時の安否確認

災害時には、電話やインターネットを利用して、被災地にいる方の安否確認を行うことが出来ます。

電話からは 災害用伝言ダイヤル ☎ 171（局番なし）
パソコン・スマートフォン・携帯電話からは web171
https://www.web171.jp

● 防災行政無線が聞き取れなかったとき

防災行政無線（スピーカー）からの放送内容が聞き取れなかった場合、その日の放送内容を電話で確認することが出来ます。

宇土市防災行政無線電話応答装置 ※電話料金は、自己負担となります。	0964-23-6186
宇城市防災行政無線電話応答装置 ※電話料金は、自己負担となります。	0964-32-7200

最新情報の入手先（インターネット）

宇土市役所
●緊急情報　●避難施設　●ハザードマップ
パソコン・スマートフォン・タブレット
従来型の携帯電話
https://www.city.uto.lg.jp

宇城市役所
●緊急情報　●避難施設　●ハザードマップ
パソコン・スマートフォン・タブレット
従来型の携帯電話
https://www.city.uki.kumamoto.jp

防災情報くまもと
●緊急災害情報　●被害情報　●県内の雨量・水位
パソコン・スマートフォン・タブレット
https://portal.bousai.pref.kumamoto.jp

気象庁（熊本地方気象台）
●天気予報　●気象警報・注意報　●降水ナウキャスト
パソコン・スマートフォン・タブレット
http://www.jma-net.go.jp/kumamoto/

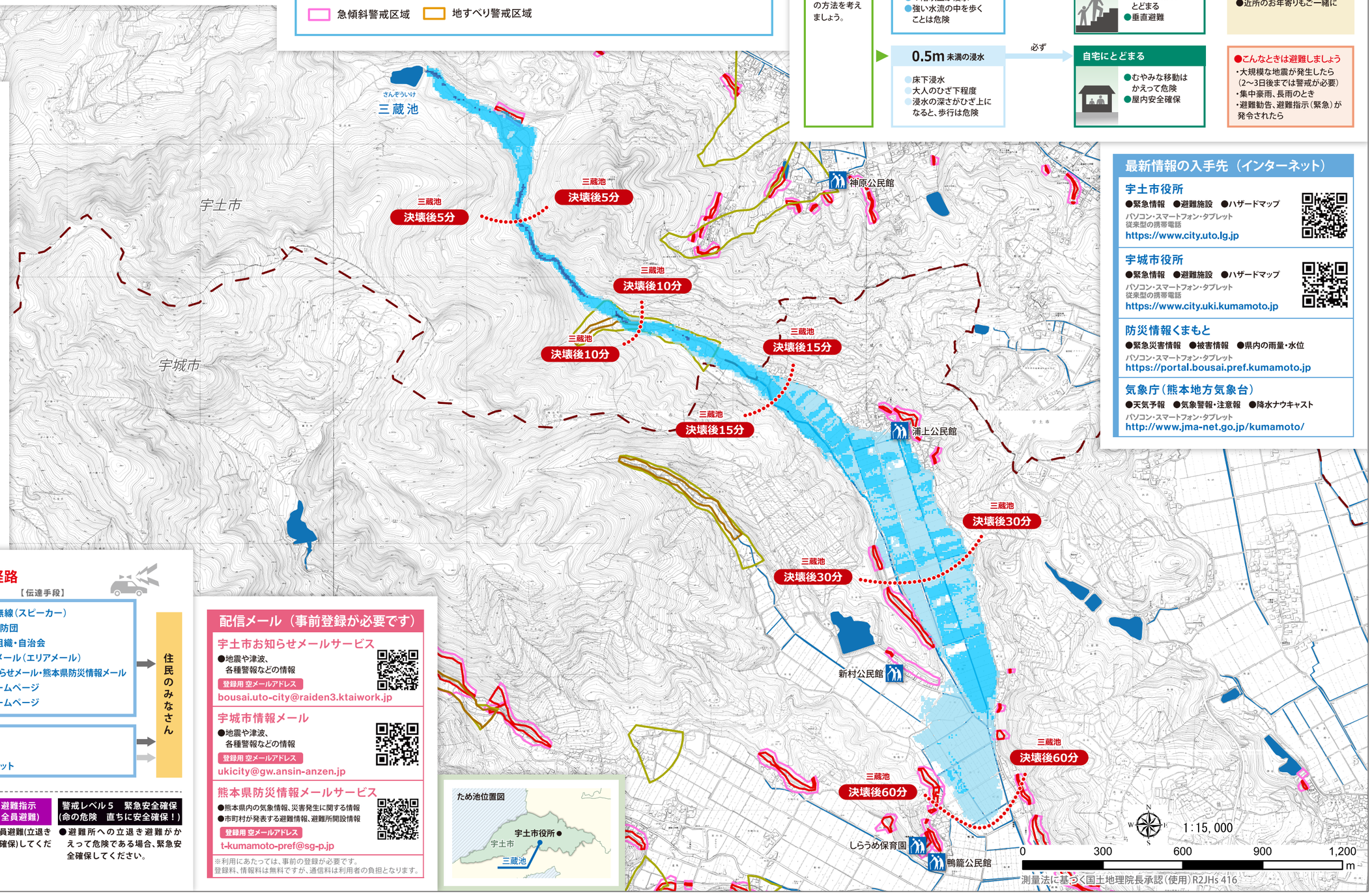

市から発表される避難情報と伝達経路

宇土市役所
宇城市役所

- ●警戒レベル5 緊急安全確保
- ●警戒レベル4 避難指示
- ●警戒レベル3 高齢者等避難

●気象情報
●地震情報

【伝達手段】
- ●防災行政無線（スピーカー）
- ●広報車・消防団
- ●自主防災組織・自治会
- ●緊急速報メール（エリアメール）
- ●宇土市お知らせメール・熊本県防災情報メール
- ●宇土市ホームページ
- ●宇城市ホームページ

- ●テレビ
- ●ラジオ
- ●インターネット

→ 住民のみなさん

警戒レベル3　高齢者等避難（危険な場所から高齢者等は避難）
●避難に時間を要する人(高齢者や障がいのある人及びその避難を支援する人)は、危険な場所から避難(立退き避難又は屋内安全確保)してください。

警戒レベル4　避難指示（危険な場所から全員避難）
●危険な場所から全員避難(立退き避難又は屋内安全確保)してください。

警戒レベル5　緊急安全確保（命の危険　直ちに安全確保！）
●避難所への立退き避難がかえって危険である場合、緊急安全確保してください。

配信メール（事前登録が必要です）

宇土市お知らせメールサービス
●地震や津波、各種警報などの情報
登録用 空メールアドレス
bousai.uto-city@raiden3.ktaiwork.jp

宇城市情報メール
●地震や津波、各種警報などの情報
登録用 空メールアドレス
ukicity@gw.ansin-anzen.jp

熊本県防災情報メールサービス
●熊本県内の気象情報、災害発生に関する情報
●市町村が発表する避難情報、避難所開設情報
登録用 空メールアドレス
t-kumamoto-pref@sg-p.jp

※利用にあたっては、事前の登録が必要です。
登録料、情報料は無料ですが、通信料は利用者の負担となります。